



Maria del Carmen López Pérez como portavoz del Grupo Socialista (PSOE) en la Junta Municipal de la Alberca presenta al Pleno de la misma para su debate y posterior aprobación, la siguiente

## **Moción sobre Carretera del Valle**

### **EXPONEMOS**

Que El Valle y Carrascoy es un parque regional situado en la comunidad autónoma de la Región de Murcia creado en 1979, y últimamente legislado por la Orden del 18 de Mayo de 2005. Está integrado por la extensa cadena de montañas que cierran la vega del río Segura y una parte del valle del Guadalentín por el sur, englobando una superficie total aproximada de 16.724 hectáreas.

Por su cercanía a Murcia, constituye el principal pulmón verde de la capital y toda su área metropolitana.

Los fines de semana y días festivos el gran atractivo del Parque (senderos, monumentos, naturaleza, deportes, hostelería y gastronomía) a gran número de visitantes a acercarse a disfrutar del mismo. La Carretera del Valle es la columna vertebral dentro del parque uniendo La Alberca y Santo Ángel.

Los vehículos a motor y bicicletas tienen grandes facilidades para recorrer todo o parte del Parque: sin embargo, las familias y los visitantes de a pie no disponen de ninguna zona para poder pasear sin sortear el tráfico ya que la mencionada carretera no dispone ni de aceras ni de arcenes y las numerosas curvas sin visibilidad hacen peligroso el tránsito a pie en la zona asfaltada.

Con el fin de facilitar a los visitantes al Parque la posibilidad de pasear sin peligro de tener que ir sorteando vehículos y teniendo que echarse a la cuneta por la falta de arcenes,

## PROPONEMOS


- A) Que los domingos y festivos tanto locales como nacionales, la Carretera del Valle se cierre al tráfico rodado para uso de los viandantes en un tramo de 1,5km entre la Balsa Redonda de Valle, en La Alberca hasta el Centro de Visitante de La Luz en Santo Ángel
- B) Que el horario de cierre sea de 08.00 a 14.00h los días mencionados
- c) Que se señale debidamente el cierre de la carretera mediante vallas móviles colocados y retirados posteriormente o cualquier otro tipo de señalización que indique el horario de cierre.
- d) Que esta misma moción ha sido aprobada por unanimidad por la Junta Municipal de Santo Ángel, pedanía que también tiene parte de su término en la zona afectada.
- e) Que el Presidente de la Junta Municipal de Algezares también ha sido informado.

Se adjunta a la presente plano de situación de la Carretera, con la zona de corte señalada y dos imágenes de los dos puntos de comienzo y final .

Y por todo lo anteriormente expuesto,

INSTAMOS, por tanto, al Ayuntamiento de Murcia que dé traslado de la presente a la Subdirección General de Política Forestal y Caza, Consejería de Agua, Agricultura, Ganadería, Pesca y Medio Ambiente para el estudio y puesta en marcha de las propuestas aquí expuestas.

La Alberca, 1 de Enero 2021

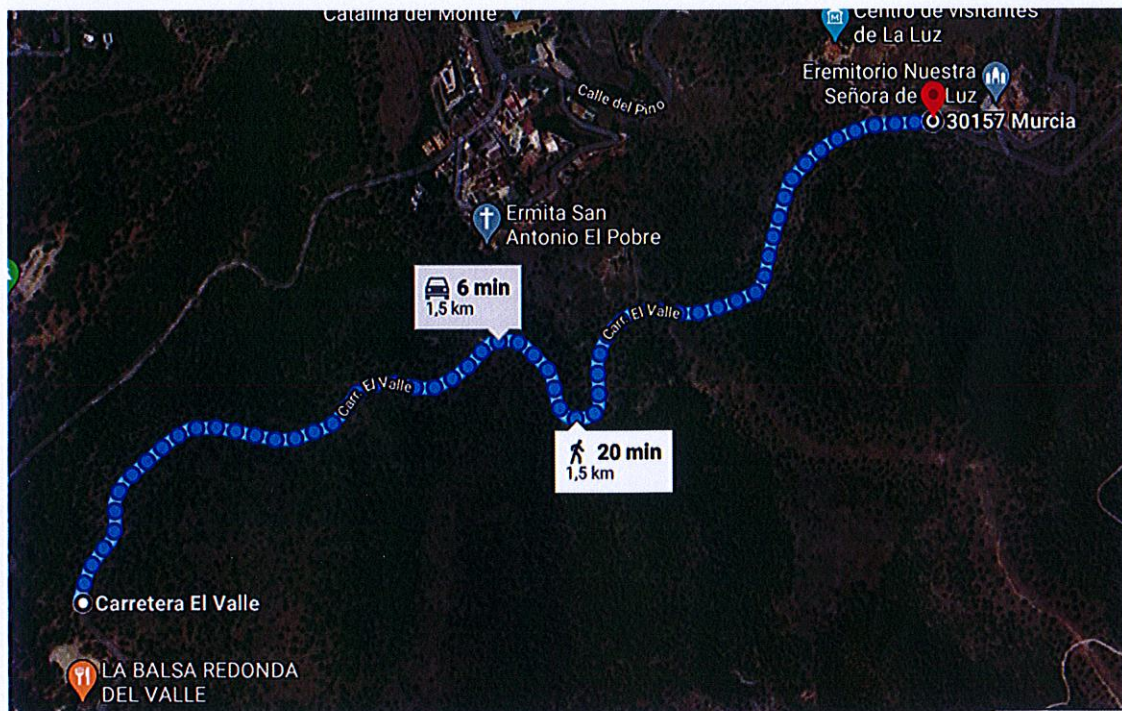


Maria del Carmen López Perez


P.S.O.E.-P.S.R.M.



Anexo 1: Plano de situación de la Carretera del Valle señalado en azul el cierre solicitado



ANEXO 2: PUNTO DE CIERRE EN LA Balsa Redonda





### ANEXO 3: PUNTO DE CIERRE EN CENTRO DE VISITANTES

